

ROMÂNIA
JUDEȚUL GALAȚI
MUNICIPIUL TECUCI
HOTĂRÂREA NR. 122
DIN 28.06 .2018

Privind: Atestarea apartenentei la domeniul public al UAT Municipiul Tecuci a suprafeței de 30652 mp

Inițiator: Catalin Constantin Hurdubae, Primarul Municipiului Tecuci, jud.Galați;

Număr de înregistrare și data depunerii proiectului : 57299/20.06.2018 ;

Consiliul Local al Municipiului Tecuci, județul Galați, întrunit în ședință ORDINARĂ, în data de 28.06 .2018;

Având în vedere:

- expunerea de motive a inițiatorului, înregistrată sub nr 57290/20.06 .2018;
- raportul de specialitate întocmit de Direcția Arhitect Șef, înregistrat sub nr. 57291/20.06 .2018;
- rapoartele de avizare ale comisiilor de specialitate nr. 1, 2, 5

În baza prevederilor:

- art.36 alin 2 lit.c), art.120 alin 1 și 2 din Legea nr.215/2001 privind administrația publică locală, republicată, cu modificările și completările ulterioare;
- art/862 din Noul cod civil privind proprietatea publică;
- art.45, alin 3 și art.115 alin1, lit.b) din Legea 215/2001 privind administrația publică locală, republicată, cu modificările și completările ulterioare;

HOTĂRĂȘTE:

Art.1 Se aproba atestarea apartenentei la domeniul public al UAT Municipiul Tecuci a suprafeței de 30652 mp identificata conform anexei la prezenta hotarare.

Art.2 Anexa 1 face parte integrantă din prezenta hotărâre.

Art.3 Serviciul ADPP va asigura inscrierea terenului in Cartea funciara iar Directia Generala Economica va proceda la inregistrarea sa in evidenta contabila.

Art.4 Prezenta hotărâre va fi dusă la îndeplinire prin grija Primarului Municipiului Tecuci.

Art.5 Prezenta hotărâre va fi comunicată celor interesați prin grija Secretarului UAT Municipiul Tecuci.



SECRETAR
Jr.Valerica Fotache

R O M Â N I A
JUDEȚUL GALAȚI
MUNICIPIUL TECUCI
P R I M A R
EXPUNERE DE MOTIVE NR. 57290
DIN 20.06.2018

Privind: Atestarea apartenentei la domeniul public al UAT Municipiul Tecuci a suprafetei de 30652 mp


Suprafata de teren ce face obiectul proiectului de hotărâre se afla in partea de sud vest a Municipiului, cartierul Nicolae Balcescu. Aceasta suprafata a deservit accesul in zona societatii Agromec precum si depozitarii necontrolate a materialelor rezultate din gospodariile cartierului . Imprejmuririle existente pe amplasament si constructia inceputa nu au autorizatie de construire.

Amplasamentul nu este declarat prin lege ca fiind de uz sau interes national, fiind doar de interes local.

Terenul nu a fost restituit în conformitate cu legile proprietății, la această dată, când termenele de depunere a cererilor de retrocedare au expirat și ca atare se impune preluarea în domeniul public al municipiului.

Având în vedere aceste considerente, supun spre dezbatere și aprobare proiectul de hotărâre.

P R I M A R
Catalin Constantin Hurdubae



R O M Â N I A
JUDEȚUL GALAȚI
MUNICIPIUL TECUCI
RAPORT DE SPECIALITATE NR. 5729/
DIN 20.06.2018

Privind: Atestarea apartenenței la domeniul public al UAT Municipiul Tecuci a suprafeței de 30652 mp

Potrivit art.36 alin 2 lit c) din Legea nr.215/2001 privind administrația publică locală, republicată în 2007, cu modificările și completările ulterioare, consiliile locale au atribuții privind administrarea domeniului public și privat al unității administrativ teritoriale.

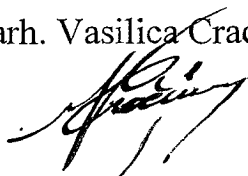
Art.863 din Noul cod civil prevede că dreptul de proprietate publică se poate dobândi:

- prin achiziție publică,
- prin expropriere pentru cauză de utilitate publică, în condițiile legii,
- prin donație sau legat, acceptat în condițiile legii, dacă bunul, prin natura lui sau prin voința dispunătorului, devine de uz ori de interes public;
- prin convenție cu titlu oneros, dacă bunul, prin natura lui sau prin voința dobânditorului, devine de uz ori de interes public;
- prin transferul unui bun din domeniul privat al statului în domeniul public al acestuia sau din domeniul privat al unei unități administrativ - teritoriale în domeniul public al acesteia, în condițiile legii;
- prin alte moduri stabilite de lege;

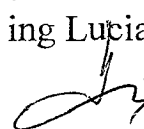
Potrivit art.120 din Legea nr.215/2001 privind administrația publică locală, republicată în 2007, cu modificările și completările ulterioare, aparțin domeniului public de interes local sau județean bunurile care, potrivit legii sau prin natura lor sunt de uz sau de interes public și nu sunt declarate prin lege de uz sau de interes public național.

Având în vedere cele menționate mai sus, considerăm că proiectul de hotărâre indeplinește condițiile de legalitate.

Directia Arhitect Sef
arh. Vasilica Craciun



Șef Serviciu ADPP
ing Lucian Gradea



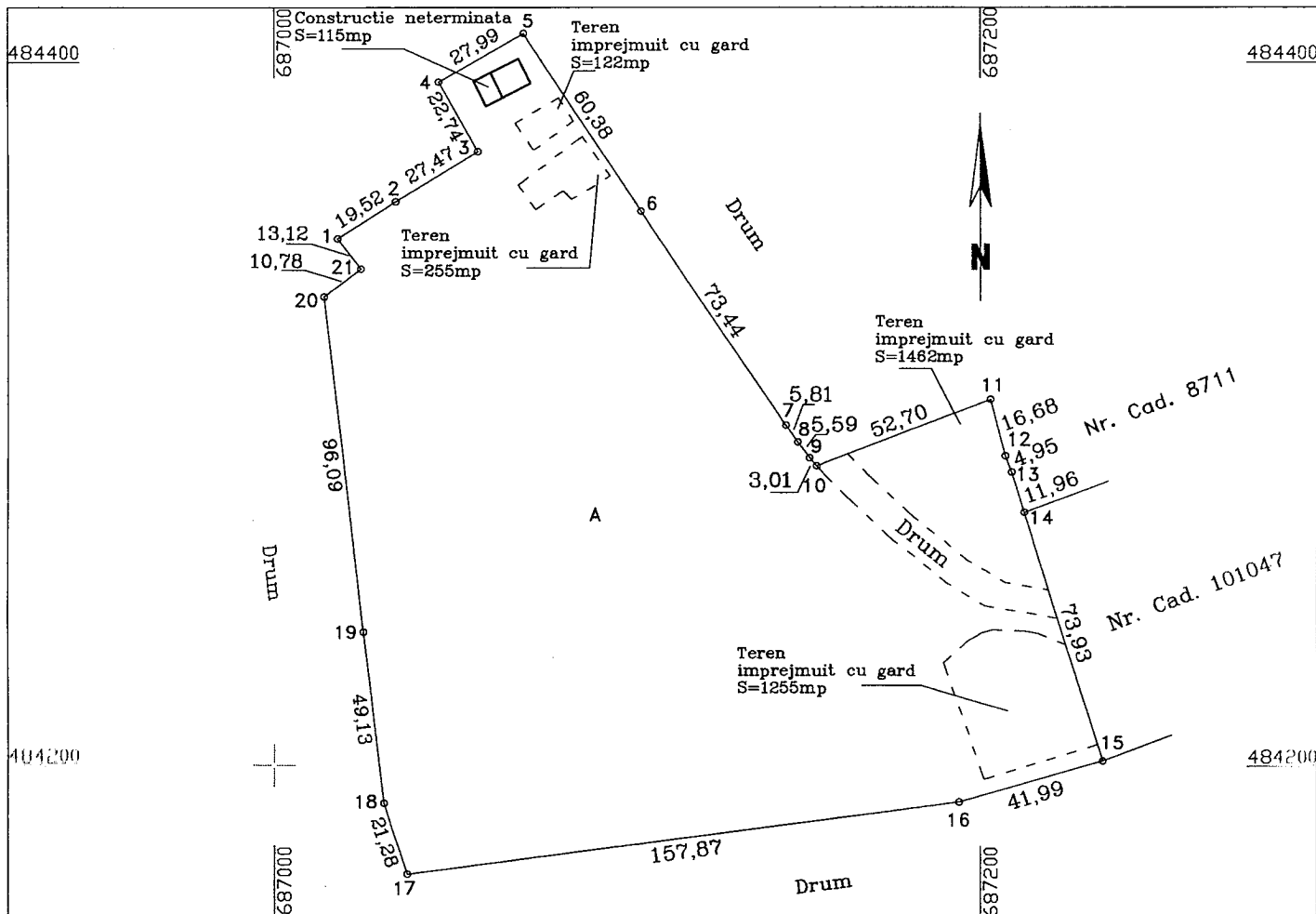
ANEXA NR 1 la HCC NR: 122/28.06.2018

PLAN DE AMPLASAMENT SI DELIMITARE A IMOBILULUI

Scara 1:2000

Nr.cadastral	Suprafata masurata	Adresa imobilului
-	30652 mp	Judetul Galati, UAT Tecuci, Str. Berzei;

Carte Funciara Nr.	-	UAT	TECUCI
--------------------	---	-----	--------



A. Date referitoare la teren

Nr. parcela	Categoria de folosinta	Suprafata (mp)	Mentiuni
1	A	30652	Teren neimprejmuit
Total		30652	

A. Date referitoare la constructii

Cod constr.	Destinatia	Suprafata construita la sol - mp	Mentiuni
Total			

Suprafata totala masurata = 30652 mp

Suprafata din acte = - mp

Executant
PJA SC TOPO REMARNIK SRL

CERTIFICAT DE AUTORIZARE
Seria RO-B-J nr. 0727
30.07.2015
TOPO REMARNIK

Stampa: AUTORIZARE DE EXECUTARE