

ROMANIA
JUDEȚUL GALAȚI
CONSILIUL LOCAL AL MUNICIPIULUI TECUCI
HOTĂRÂRE NR. 140
Din 28.10 2021

privind predarea către Ministerul Dezvoltării, Lucrărilor Publice și Administrației prin Compania Națională de Investiții "C.N.I." S.A., a amplasamentului și asigurarea condițiilor în vederea executării obiectivului de investiții - „Bazin de înot”

Inițiator: Lucian-Grigore Costin, primarul Municipiului Tecuci, jud. Galați;

Număr de înregistrare și data depunerii proiectului: 139/21.10 /2021;

Consiliul Local al municipiului Tecuci, județul Galați, întrunit în ședință ordinară, în data de 28.10 2021;

Având în vedere:

- Referat de aprobare a inițiatorului, înregistrată sub nr. 54991/21.10 /2021
- Raportul de specialitate întocmit de Direcția generală economică, Direcția arhitect șef, înregistrat sub nr. 54992/21.10 2021
- Avizele comisiei /comisiilor de specialitate nr. 1,2,5;
- Adresa nr. 39455 / 2021 emisă de „C.N.I.”- S.A., înregistrată la UAT Municipiul Tecuci cu nr. 48077/2021, referitoare la promovarea obiectivului de investiții „Bazin de înot”, municipiul Tecuci, județul Galați,

În conformitate cu prevederile :

- Ordonanței Guvernului nr 25/2001 privind înființarea Companiei Naționale de Investiții "C.N.I." S.A., cu modificările și completările ulterioare;
- art. 129, alin.2, lit. b,c și alin.4 lit. f din OUG 57/2019 privind Codul administrativ;
- art. 139 alin 3, lit. e,g, art. 196 alin 1, lit. a din OUG 57/2019 privind Codul administrativ;

HOTĂRĂȘTE:

Art. 1. „Se aprobă predarea către Ministerul Dezvoltării, Lucrărilor Publice și Administrației prin Compania Națională de Investiții "C.N.I." S.A., pe bază de protocol, a terenului situat în municipiul Tecuci, județul Galați aflat în proprietatea privată a UAT municipiul Tecuci în suprafață de 6616 mp, nr. cadastral nr. 115594, liber de orice sarcini, în vederea și pe perioada realizării de către „C.N.I.” – S.A. a obiectivului de investiții „Bazin de înot”, identificat conform planului de amplasament și a planului de încadrare, anexele 1 și 2 ce fac parte integrantă din prezenta hotărâre.

Art. 2. Amplasamentul se va preda viabilizat, conform documentelor urbanistice, cu respectarea reglementărilor în vigoare;

Art. 3. Se aprobă asigurarea finanțării de către Consiliul Local al municipiului Tecuci, județul Galați a cheltuielilor pentru racordurile la utilități (electrică, apă, canal, gaz sau alt tip de combustibil etc.);

Art. 4. Consiliul Local al municipiului Tecuci, se obligă să asigure, în condițiile legii, suprafețele de teren necesare pentru depozitarea și organizarea șantierului;

Art.5. Consiliul Local al municipiului Tecuci se obligă ca, după predarea amplasamentului și a obiectivului realizat, să mențină destinația acestuia și să îl întrețină pe o perioadă de minim 15 ani.

Art.6. Cu data prezentei orice prevederi contrare se abrogă;

Art.7. Prezenta hotărâre va fi dusă la îndeplinire prin grija primarului municipiului Tecuci;

Art.8. Prezenta hotărâre va fi comunicată celor interesați prin grija secretarului municipiului Tecuci

Contrasemnează pentru legalizare

SECRETAR

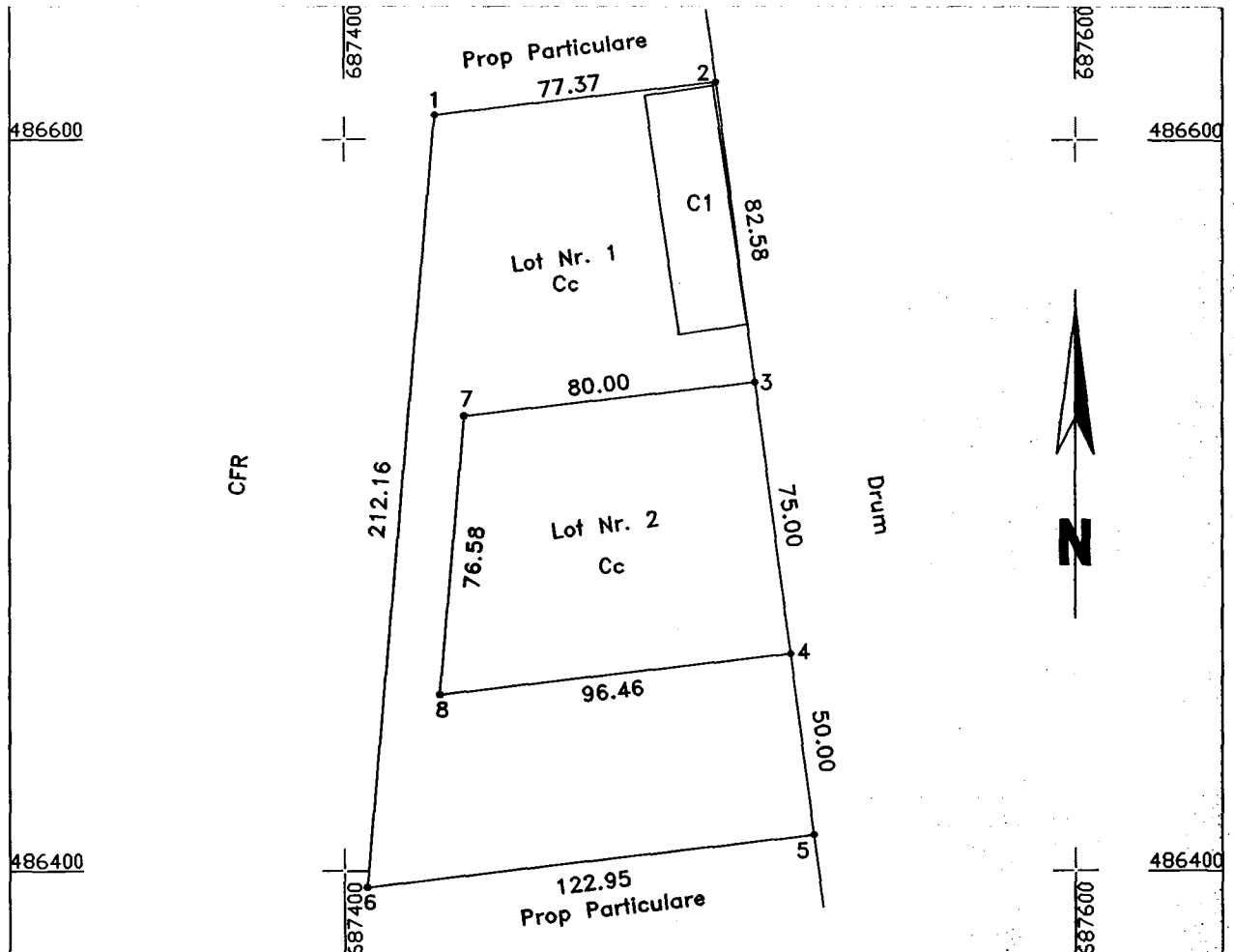
Jr. George –Lucian Borșan

PREȘEDINTE DE ȘEDINȚĂ,

MIRON COSMIN

**Plan de amplasament si delimitare a imobilului
cu propunere de DEZMEMBRARE
Scara 1:2000**

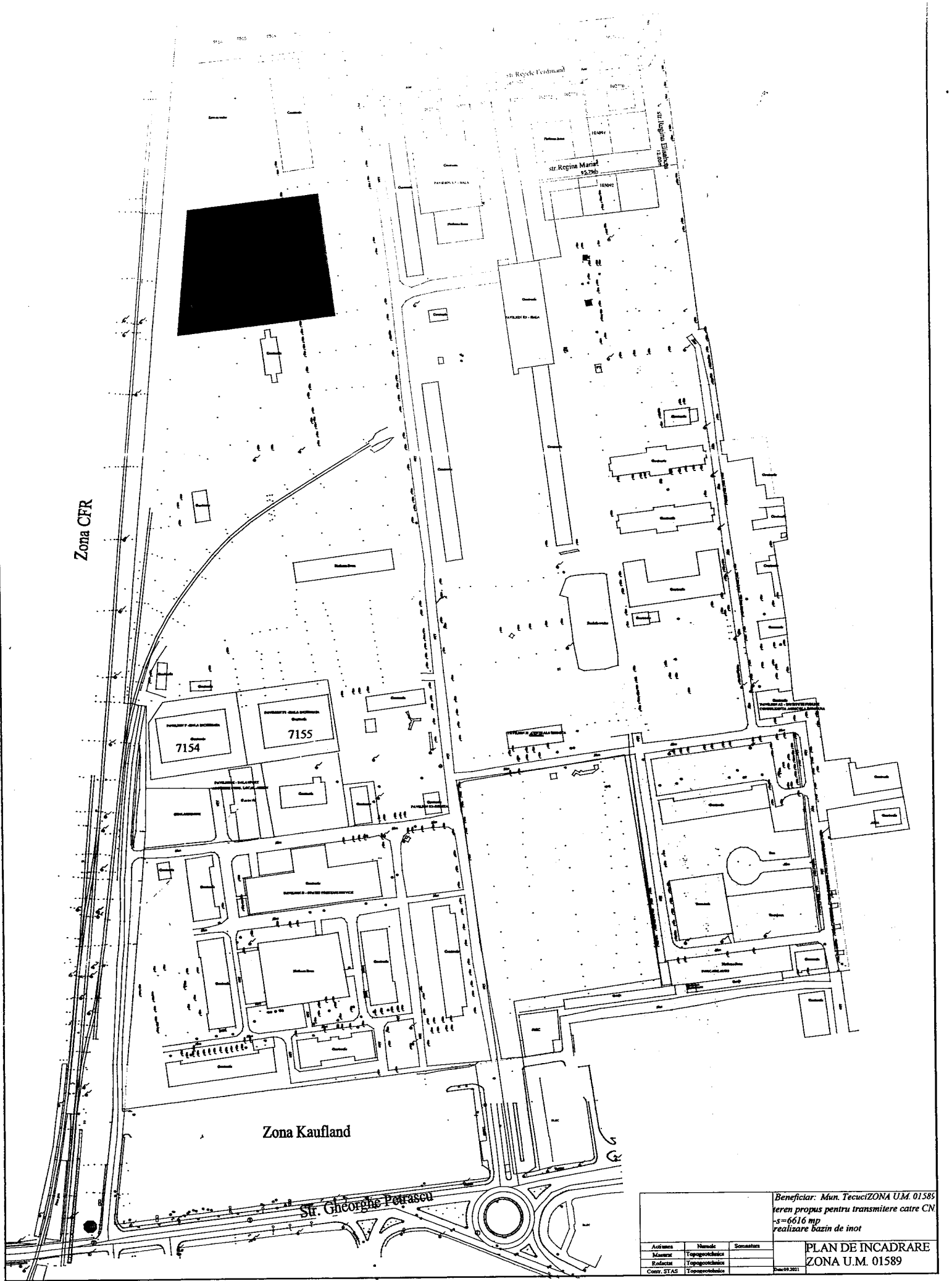
Nr.cadastral	Suprafata masurata a imobilului (mp)	Adresa imobilului
112465	20800	Intravilan Tecuci, UAT Tecuci, STR Gheorghe Petrascu,nr. 64-66, judet GALATI
Nr. carte funciara		Unitatea Administrativ Teritoriala (UAT)
112465		Tecuci




DEZMEMBRARE imobil

Situatia actuala - inainte de DEZMEMBRARE				Situatia viitoare - dupa DEZMEMBRARE			
Nr. cad	Suprafata (mp)	Categoria de folosinta	Descrierea imobilului	Nr. cadastral	Suprafata (mp)	Categoria de folosinta	Descrierea imobilului
112465	20800	CC		115593	14184	CC	Lotul 1
				115594	6616	CC	Lotul 2
Total	20800	-	-	-	20800	-	-
<p>Executant PJA SC TOPO REMARNIK SRL Aut. Seria RO-B-J Nr. 1857 Clasa III</p> <p>PFA NICA REMOS CONSTANTIN Aut. Seria RO-GL-F Nr. 0022 Categoria B,C (nume, prenume)</p> <p>Confirm executarea masuratorilor la teren, corectitudinea intocmirii documentatiei cadastrale si corespondenta acestora cu realitatea din teren.</p> <p align="right">Semnatura si stampila Data: 27.09.2021</p>				<p align="right">Inspector</p> <p>Confirm introducerea imobilului in baza de date si atribuirea numarului cadastral.</p> <p align="right">Semnatura si parafa</p> <p align="right">Data _____</p> <p align="right">Stampila BCPI Tecuci 34827/29.09.2021</p>			

*In situatia in care exista numere cadastrale pentru imobilele vecine, in locul numelui vecinului se va trece numarul cadastral, iar in lipsa numarului cadastral numarul topographic sau numarul administrativ. Suprafetele se rotunjesc la metru patrat



Zona CFR



7154

7155

Zona Kaufland

Str. Gheorghe Petrascu

str Regina Maria

str Regele Ferdinand

Beneficiar: Mun. Tecuci ZONA U.M. 01585
 teren propus pentru transmitere catre CN
 s=6616 mp
 realizare bazin de inot

Arhitect	Nemice	Sosonaru
Masura	Topogeotehnic	
Redactat	Topogeotehnic	
Coord. STAS	Topogeotehnic	Dec-09-2011

PLAN DE INCADRARE
ZONA U.M. 01589