

ROMANIA  
JUDETUL GALATI  
MUNICIPIUL TECUCI  
-CONSILIUL LOCAL-  
PROIECT DE HOTARARE  
Nr. 110 din 26.04. 2024

Privind: aprobarea solicitării de preluare, din administrarea Consiliului Județean Galati în administrarea Consiliului Local al Municipiului Tecuci, a unor suprafețe de teren aferente DJ251, proprietate publică a Județului Galati, în vederea realizării obiectivului de investiții “Dezvoltarea infrastructurii de transport verde prin realizarea de piste pentru biciclete la nivelul Municipiului Tecuci”, cod proiect C10-II.4-1056

Inițiator : Lucian – Grigore Costin Primarul municipiului Tecuci, județul Galați;

Număr de înregistrare și data depunerii proiectului 110 din 26.04. 2024;

Consiliul Local al municipiului Tecuci, jud. Galați, întrunit în ședința ordinară din ORDINARA 2024

Având în vedere:

- referatul de aprobare a inițiatorului, înregistrat sub nr. 26063 din 26.04. 2024 ;

- raportul de specialitate întocmit de Serviciul Patrimoniu – înregistrat sub nr. 26062 din

26.04. 2024 ;

- avizul comisiilor de specialitate nr. 1123/15 ;

- prevederile art. 297 alin.1 ,art.299 din OUG 57/2019 privind Codul Administrativ ;

- prevederile art. 129 alin.2, lit. d ,alin 7 lit. m din OUG 57/2019 privind Codul Administrativ ;

În baza prevederilor art. 139, alin.3 lit. g coroborat cu art.196 alin.1 lit. a din OUG nr.57/2019 privind Codul Administrativ;

**HOTĂRĂȘTE :**

Art.1. Se aprobă solicitarea de preluare , din administrarea Consiliului Județean Galati în administrarea Consiliului Local al Municipiului Tecuci, a unor suprafețe de teren aferente DJ251, proprietate publică a Județului Galati, în vederea realizării obiectivului de investiții “Dezvoltarea infrastructurii de transport verde prin realizarea de piste pentru biciclete la nivelul Municipiului Tecuci”, cod proiect C10-II.4-1056

Art.2. Suprafețele pentru care se solicita preluarea se identifica conform anexelor 1,2 si 3 la prezenta hotarare si se preiau pe durata implementarii proiectului si exploatarii pistelor de biciclete.

Art.3. Cu data prezentei se abrogă orice prevederi contrare prezentei hotărâri.

Art.4. Prezenta hotărâre va fi adusă la cunoștința celor interesați prin grija secretarului general al municipiului Tecuci.

Art.5. Prezenta hotărâre va fi dusă la îndeplinire prin grija Primarului municipiului Tecuci

*INIȚIATOR,*

*PRIMAR*

Lucian ~~Grigore~~ Costin

Avizează

SECRETAR GENERAL

jr. George Lucian Borsan

ROMÂNIA  
JUDEȚUL GALAȚI  
MUNICIPIUL TECUCI  
PRIMAR

REFERAT DE APROBARE

Nr. 26062 din 26.07. 2024

Privind: aprobarea solicitării de preluare, din administrarea Consiliului Județean Galați în administrarea Consiliului Local al Municipiului Tecuci, a unor suprafețe de teren aferente DJ251, proprietate publică a Județului Galați, în vederea realizării obiectivului de investiții “Dezvoltarea infrastructurii de transport verde prin realizarea de piste pentru biciclete la nivelul Municipiului Tecuci”, cod proiect C10-I1.4-1056

Municipiul Tecuci are în derulare la aceasta data mai multe proiecte finanțate din fonduri europene sau guvernamentale având drept scop modernizarea infrastructurii de transport. Unul dintre acestea propune dezvoltarea infrastructurii de transport verde prin realizarea pistelor de biciclete.

În cadrul proiectului un traseu important îl constituie cel ce face legătura între Municipiul Tecuci și Comuna Matca.

Amplasamentul acestuia se desfășoară paralel cu strada Cuza Voda și DJ 251. În urma analizei efectuate de proiectant o parte din traseu se suprapune cu proprietatea UAT Județul Galați aflată în administrarea Consiliului Județean Galați.

Pentru autorizarea proiectului și implementarea sa este necesar ca dreptul de administrare a întregului amplasament unde va fi realizată investiția să aparțină Municipiului Tecuci.

Având în vedere aceste considerente, supun spre dezbatere și aprobare proiectul de hotărâre.

PRIMAR,

Lucian Grigore Costin

ROMÂNIA  
JUDEȚUL GALAȚI  
MUNICIPIUL TECUCI  
SERVICIUL PATRIMONIU  
Nr. 26062 din 26 04 2024

RAPORT DE SPECIALITATE

Privind: aprobarea solicitării de preluare, din administrarea Consiliului Județean Galați în administrarea Consiliului Local al Municipiului Tecuci, a unor suprafețe de teren aferente DJ251, proprietate publică a Județului Galați, în vederea realizării obiectivului de investiții “Dezvoltarea infrastructurii de transport verde prin realizarea de piste pentru biciclete la nivelul Municipiului Tecuci”, cod proiect C10-II.4-1056

Potrivit art. 129 alin 2 lit. c, alin 6 lit. b, Consiliul local exercită atribuții privind administrarea domeniului public și privat al comunei orașului sau municipiului, hotărând în acest sens darea în administrare, concesionarea închirierea sau darea în folosință gratuită a bunurilor proprietate publică al municipiului precum și al serviciilor publice de interes local în condițiile legii.

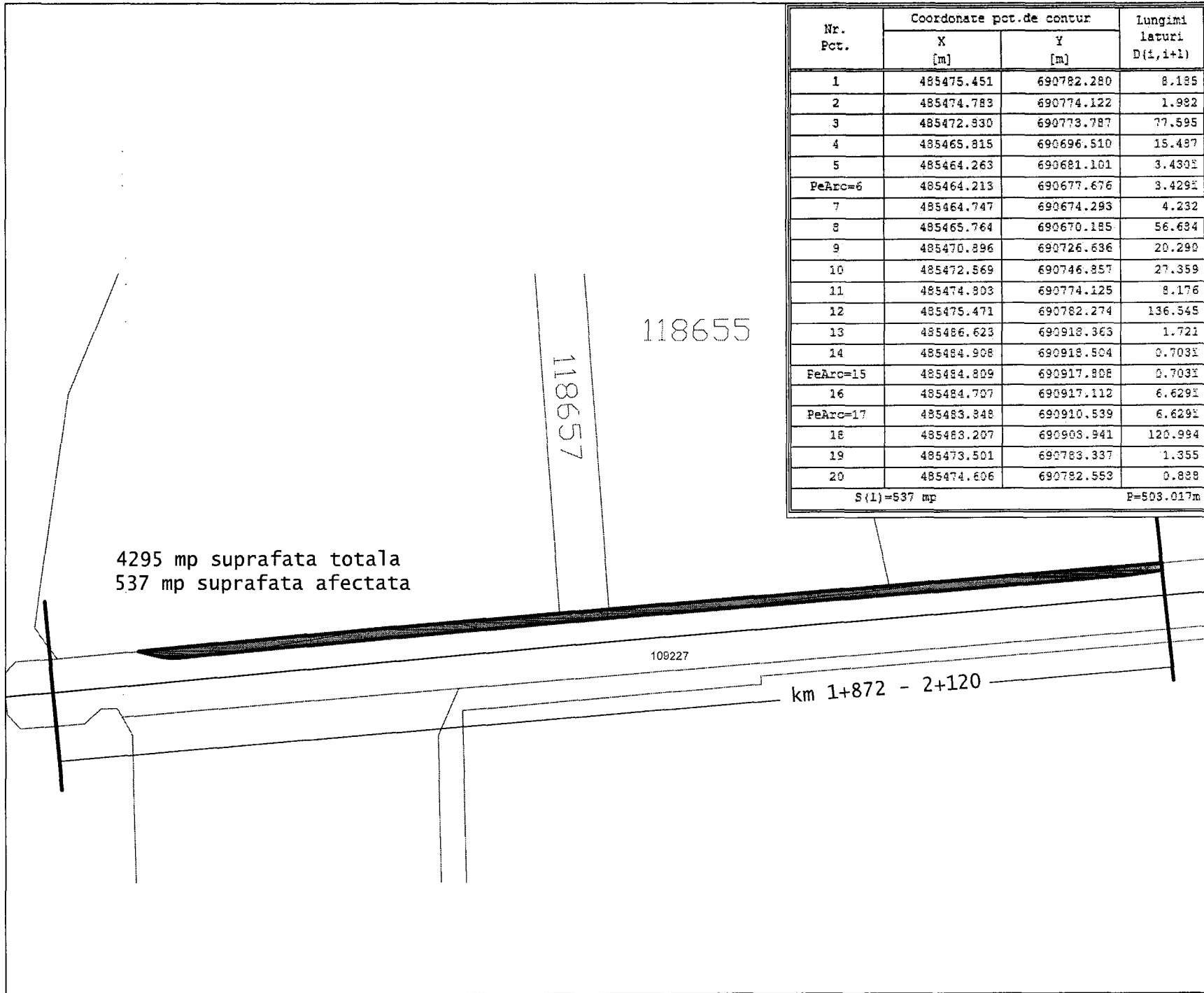
Imobilul situat în Tecuci, Dj251, ce face obiectul prezentului proiect de hotărâre aparține domeniului public al Județului Tecuci.

În baza art.287 din OUG 57/2019 autoritățile deliberative ale administrației publice locale exercită dreptul de proprietate publică pentru bunurile aparținând domeniului public al unităților administrativ – teritoriale .

Conform art.299 din OUG 57/2019 autoritățile deliberative ale administrației publice locale exercită în numele unitatii administrativ teritoriale prerogative privind stabilirea destinației bunurilor date în administrare.

Având în vedere cele prezentate, consider că proiectul de hotărâre trebuie supus aprobării Consiliului local.

Șef Serviciu Patrimoniu  
ing. Lucian Gradea



4295 mp suprafata totala  
537 mp suprafata afectata

118655

118657

109227

km 1+872 - 2+120

Nr. Pct.	Coordonate pct.de contur		Lungimi laturi D(i, i+1)
	X [m]	Y [m]	
1	485475.451	690782.280	8.185
2	485474.783	690774.122	1.982
3	485472.930	690773.787	77.595
4	485465.815	690696.510	15.497
5	485464.263	690681.101	3.430
PeArc=6	485464.213	690677.676	3.429
7	485464.747	690674.293	4.232
8	485465.764	690670.185	56.634
9	485470.896	690726.636	20.290
10	485472.569	690746.857	27.359
11	485474.803	690774.125	8.176
12	485475.471	690782.274	136.545
13	485486.623	690918.363	1.721
14	485484.908	690918.504	0.703
PeArc=15	485484.809	690917.808	0.703
16	485484.707	690917.112	6.629
PeArc=17	485483.848	690910.539	6.629
18	485483.207	690908.941	120.994
19	485473.501	690783.337	1.355
20	485474.606	690782.553	0.838
S(L)=537 mp		P=503.017m	

<b>PROIECTANT :</b> DM BUILDINGS & ROADS ENGINEERING & PARTNERSHIP Strada Traian, Nr. 391, Municipiul Galati, judetul Galati	
<b>VERIFICATOR:</b>	
<b>BENEFICIAR:</b> MUNICIPIUL TECUCI, JUDETUL GALATI	
<b>DENUMIRE PROIECT:</b> DEZVOLTARE INFRASTRUCTURII DE TRANSPORT VERDE PRIN REALIZAREA DE PISTE PENTRU BICICLETE LA NIVELUL MUNICIPIULUI TECUCI (COD PROIECT - C10-I-1.4.1056)	
<b>FAZA PROIECT:</b> STUDIU DE FEZABILITATE	
<b>TITLU PLANSA:</b> SUPRAPUNERI SUPRAFETE PROIECT	
PROIECT NR.:	23/2023
DATA:	2023
SCARA:	1:750

Nr. Pct.	Coordonate pct.de contur		Lungimi laturi D(1,i+1)
	X [m]	Y [m]	
1	485513.900	691348.062	34.329
2	485508.251	691314.184	55.423
3	485499.974	691259.383	55.423
4	485494.001	691204.283	149.724
5	485481.772	691055.059	4.566
6	485481.399	691050.508	111.306
7	485472.308	690939.574	4.927
8	485477.225	690939.261	3.000
9	485477.453	690942.252	1.180
10	485476.276	690942.337	1.580
PeArc=11	485474.898	690943.023	1.581
12	485474.415	690944.485	236.363
13	485493.714	691180.059	61.977
14	485499.325	691241.781	49.253
15	485505.978	691290.583	43.194
16	485512.306	691333.311	14.799
17	485514.754	691347.925	0.967
S(1)=724 mp		F=829.590m	

**PROIECTANT :**  
 DM BUILDINGS & ROADS  
ENGINEERING & PARTNERSHIP  
Strada Traian, Nr. 391, Municipiul Galati, judetul Galati

**VERIFICATOR:**

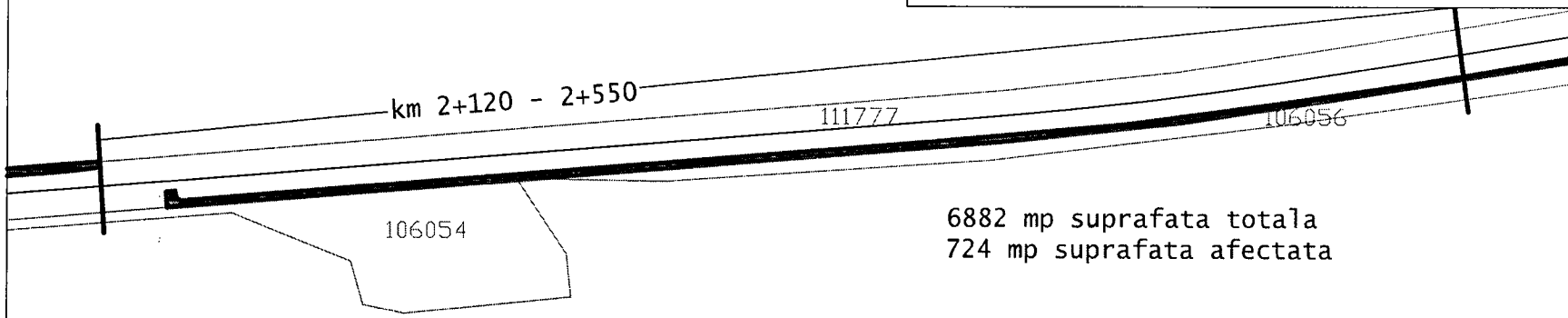
**BENEFICIAR:**  
MUNICIPIUL TECUCI,  
JUDETUL GALATI

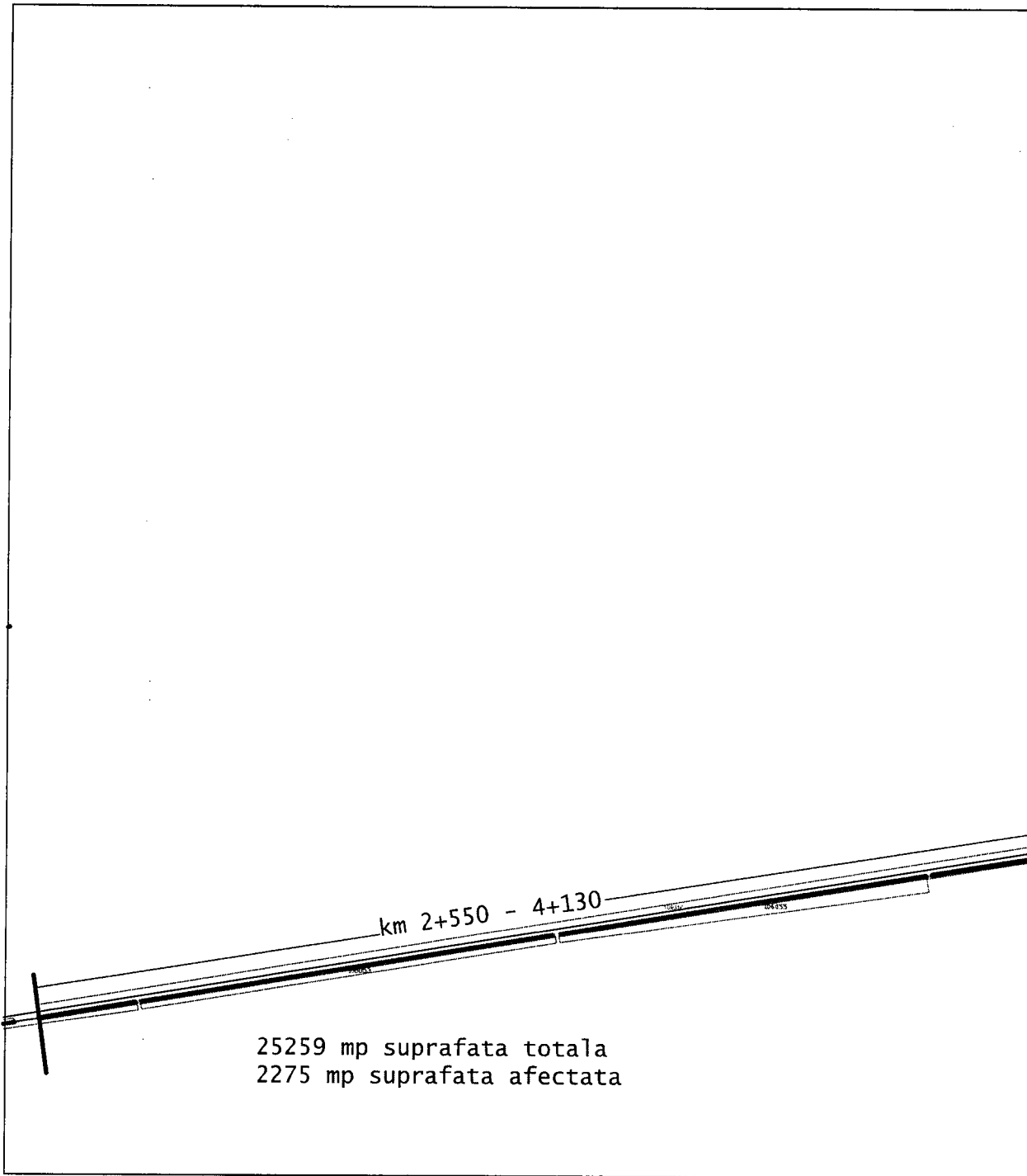
**DENUMIRE PROIECT:**  
DEZVOLTARE INFRASTRUCTURII DE  
TRANSPORT VERDE PRIN  
REALIZAREA DE PISTE PENTRU  
BICICLETE LA NIVELUL  
MUNICIPIULUI TECUCI (COD  
PROIECT - C10-I-1.4.1056)

**FAZA PROIECT:**  
STUDIU DE FEZABILITATE

**TITLU PLANSA:**  
SUPRAPUNERI SUPRAFETE  
PROIECT

PROIECT NR.: 22/2023  
DATA: 2023  
SCARA: 1:750





Nr. Pct.	Coordonate pct.de censur		Lungimi lateri D(1,1+1)
	X [m]	Y [m]	
1	485614.475	691954.351	0.518
2	485614.171	691954.770	0.517
3	485613.743	691955.060	0.525
4	485613.252	691955.246	7.922
5	485614.543	691963.123	1.777
6	485616.002	691964.137	211.999
7	485650.542	692173.303	213.434
8	485684.998	692383.937	9.125
9	485686.403	692392.953	0.592
10	485685.919	692393.047	0.848
11	485684.383	692393.129	6.025
12	485685.943	692399.137	1.936
13	485687.703	692400.057	244.395
14	485726.854	692641.296	63.263
15	485736.907	692793.755	206.163
16	485769.755	692907.289	1.650
17	485768.126	692907.551	55.073
18	485759.394	692853.175	74.179
19	485747.573	692779.944	267.696
20	485704.740	692515.707	118.077
21	485685.941	692399.136	6.024
22	485684.981	692393.129	435.798
23	485614.541	691963.121	7.979
24	485613.251	691955.247	493.867
25	485533.425	691467.874	5.130
26	485532.527	691462.762	2.964
27	485532.124	691459.336	113.366
28	485513.200	691348.061	0.967
29	485514.754	691347.905	113.334
30	485533.504	691459.677	2.216
31	485533.364	691461.864	1.559
32	485532.589	691462.761	5.132
33	485533.427	691467.875	1.452
34	485534.731	691468.514	42.540
35	485541.554	691510.503	449.722

S(3) = 2275 mp      F = 3167.945m

**PROIECTANT :**  
  
 Strada Traian, Nr. 391, Municipiul Galati, judetul Galati

**VERIFICATOR:**

**BENEFICIAR:**  
 MUNICIPIUL TECUCI,  
 JUDETUL GALATI

**DENUMIRE PROIECT:**  
 DEZVOLTARE INFRASTRUCTURII DE TRANSPORT VERDE PRIN REALIZAREA DE PISTE PENTRU BICICLETE LA NIVELUL MUNICIPIULUI TECUCI (COD PROIECT - C10-I.1.4.1056)

**FAZA PROIECT:**  
 STUDIU DE FEZABILITATE

**TITLU PLANSĂ:**  
 SUPRAPUNERI SUPRAFETE PROIECT

PROIECT NR.: 22/2023

DATA: 2023

SCARA: 1:750

25259 mp suprafata totala  
 2275 mp suprafata afectata