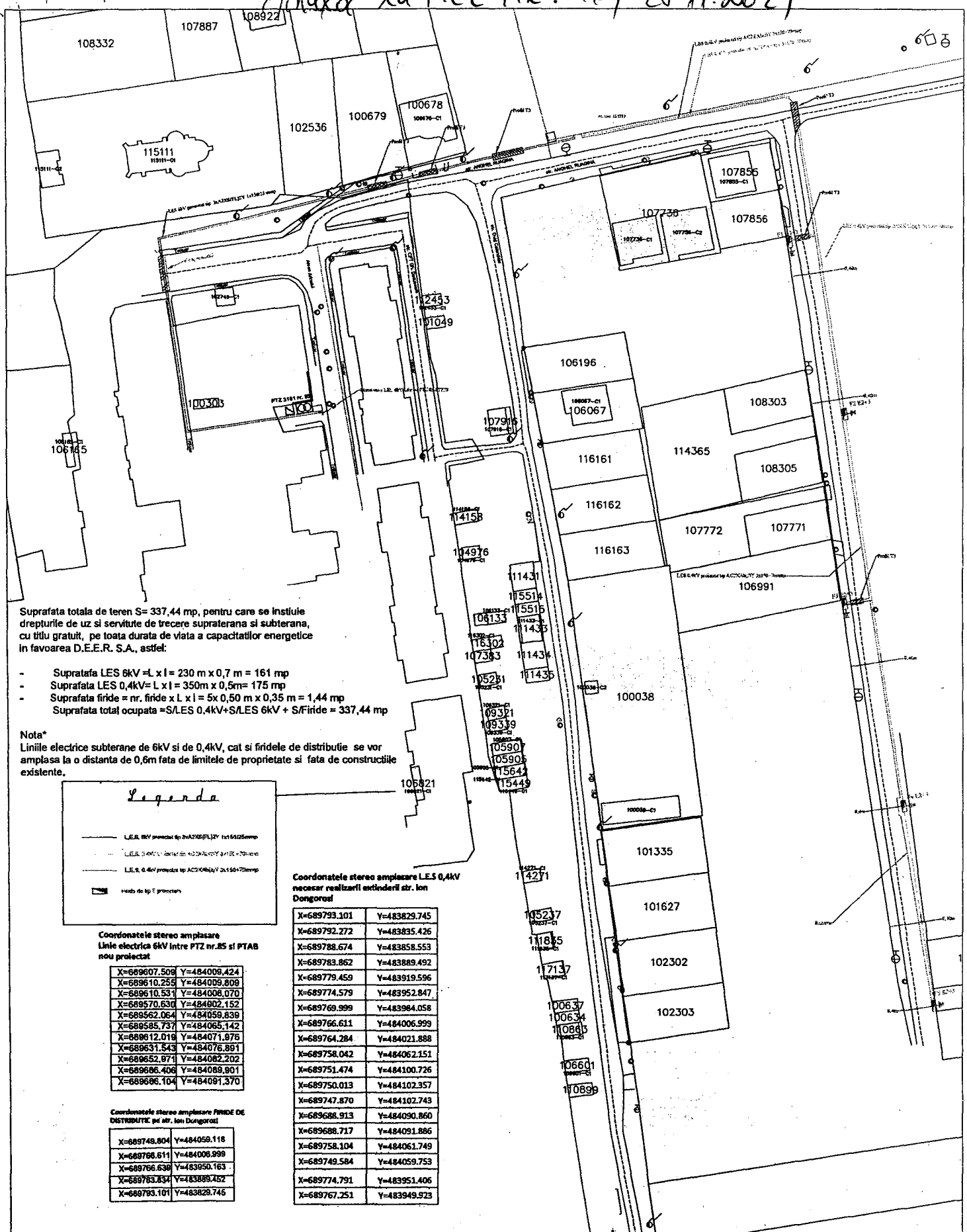


Anexa la HCL NR: 16 / 28.11.2024



Suprafata totala de teren S= 337,44 mp, pentru care se instiue drepturile de uz si servitute de trecere supratrana si subterana, cu titlu gratuit, pe toata durata de viata a capacitatilor energetice in favoarea D.E.E.R. S.A., astfel:

- Suprafata LES 6kV = L x l = 230 m x 0,7 m = 161 mp
- Suprafata LES 0,4kV = L x l = 350m x 0,5m = 175 mp
- Suprafata firide = nr. firide x L x l = 5x 0,50 m x 0,35 m = 1,44 mp
- Suprafata total ocupata = S/LES 0,4kV + S/LES 6kV + S/Firide = 337,44 mp

Nota*
Linile electrice subterane de 6kV si de 0,4kV, cat si firidele de distributie se vor amplasa la o distanta de 0,6m fata de limitele de proprietate si fata de constructiile existente.

Legenda

- LES 6kV proiectat tip AN220(PL)220-100-0250mp
- LES 0,4kV proiectat tip AN220(PL)220-100-0250mp
- LES 0,4kV proiectat tip AN220(PL)220-100-0250mp
- ▭ Hala de tip E proiectata

Coordonatele stereo amplasare Linie electrica 6kV intre PTZ nr.85 si PTAB nou proiectat

X=689607.509	Y=484009.424
X=689610.255	Y=484009.809
X=689610.531	Y=484009.070
X=689570.630	Y=484002.152
X=689562.064	Y=484059.839
X=689585.737	Y=484065.142
X=689612.019	Y=484071.876
X=689631.543	Y=484076.891
X=689652.871	Y=484082.202
X=689686.406	Y=484089.901
X=689696.104	Y=484091.370

Coordonatele stereo amplasare FIRIDE DE DISTRIBUTIE pe str. Ion Dongoroz

X=689749.804	Y=484059.118
X=689766.611	Y=484009.999
X=689766.636	Y=483950.163
X=689783.834	Y=483889.452
X=689793.101	Y=483829.746

Coordonatele stereo amplasare LES 0,4kV necesar realizarii extinderii str. Ion Dongoroz

X=689793.101	Y=483829.745
X=689792.272	Y=483835.426
X=689788.674	Y=483858.553
X=689783.852	Y=483889.492
X=689779.459	Y=483919.596
X=689774.579	Y=483952.847
X=689769.999	Y=483984.058
X=689766.611	Y=484006.999
X=689764.284	Y=484021.888
X=689758.042	Y=484062.151
X=689751.474	Y=484100.726
X=689750.013	Y=484102.357
X=689747.870	Y=484102.743
X=689688.913	Y=484090.860
X=689688.717	Y=484091.886
X=689758.104	Y=484061.749
X=689749.584	Y=484059.753
X=689774.791	Y=483951.406
X=689767.251	Y=483949.923

Atria Concept
SC ATRIA CONCEPT
Str. Cireului, nr.38
Com. Liesti, Jud. Galati
tel: 0774019004
e-mail: office@atriaconcept.ro

Functia	Nume si Prenume
Sef Proiectat	ing. Carp Doina
Proiectat	ing. Badarau Florin
Desenat	ing. Badarau Florin

Beneficiar:	PR.NR.
Distributie Energie Electrica Romania	767/2023
Titlu lucrare:	FAZA
Extindere retea electrica de distributie Mun. Tecuci, str. Ion Dongoroz, jud. Galati	HCL
Titlu plansa:	PL.NR.
Plan de situatie proiectata	EI

107887 108922
MUNICIPIUL TECUCI PRIMĂRIE
 Nr. 31/20
 Ziua 25 Luna 05 Anul 2024
 102536 100679 100678

Coordonatele steroe amplasare POST DE TRANSFORMARE, scutite de ve amplasa pe domeniul proprietatii U.S. 11616-01
 nr. cad. nr. carte funciara 113117 of. nr. cad. nr. 113117

X=688820.800	Y=484092.858
X=688822.310	Y=484090.102
X=688822.480	Y=484093.271
X=688823.881	Y=484090.016

Coordonatele steroe amplasare PRIDE DE DISTRIBUTIE pe str. Ion Dongoroz
 Nota: Fișetele care se vor amplasa pe str. Ion Dongoroz se vor realiza la o distanță de 0,5m față de linia de distribuție și vor fi amplasate în partea de Est și de Vest a străzii Ion Dongoroz!

X=688743.804	Y=484058.118
X=688748.611	Y=484058.989
X=688748.830	Y=484058.143
X=688743.831	Y=484059.757
X=688751.101	Y=484059.745

Coordonatele steroe amplasare Linie electrica 20KV între PTZ nr.35 și PTAB nr.10 proiectat

X=689907.506	Y=484058.224
X=689910.758	Y=484058.809
X=689916.931	Y=484059.070
X=689920.638	Y=484059.189
X=689922.054	Y=484059.839
X=689925.721	Y=484059.147
X=689912.018	Y=484051.876
X=689851.543	Y=484076.881
X=689853.811	Y=484082.702
X=689876.406	Y=484088.201
X=689886.104	Y=484091.370

Coordonatele steroe amplasare L.E.S. 0,4KV necesare realizării extinderii str. Ion Dongoroz
 Nota: L.E.S. urile de 0,4KV vor fi amplasate pe str. Ion Dongoroz la o distanță de 0,5m față de linia de distribuție și vor fi amplasate în partea de Est și de Vest a străzii Ion Dongoroz!

X=689793.101	Y=483929.745
X=689792.272	Y=483935.426
X=689788.874	Y=483954.593
X=689783.882	Y=483989.482
X=689779.499	Y=483919.396
X=689774.579	Y=483957.847
X=689769.999	Y=483984.057
X=689766.611	Y=484006.979
X=689764.584	Y=484021.808
X=689763.012	Y=484062.192
X=689761.474	Y=484105.726
X=689750.013	Y=484102.877
X=689747.870	Y=484102.741
X=689748.210	Y=484090.860
X=689746.717	Y=484091.860
X=689746.104	Y=484091.749
X=689749.584	Y=484093.751
X=689774.791	Y=483951.405
X=689767.251	Y=483949.923

Legenda

- L.E.S. 20KV proiectat
- L.E.S. 6KV proiectat tip AC2X/AR(0)7 3x150+20mm
- L.E.S. 0,4KV proiectat tip AC2X/AR(0)7 3x150+20mm
- L.E.S. 0,4KV proiectat tip AC2X/AR(0)7 3x150+20mm
- ▣ Fără să se proiecteze
- ▣ Priza de pamant proiectat
- ▣ Măștile de legătură
- ▣ Poziția de transformator proiectat 0,4KV
- ▣ Poziția de transformator existent 0,4KV
- Linie electrica aeriana existenta
- ▣ Canalizare
- Conducta Apa
- Capac
- Protector
- Hidrant
- ▣ Bransament GAZ
- Canalizare
- Apa Curenta

Atria Concept SC ATRIA CONCEPT SRL
 Str. Cireșului, nr.38
 Com. Liest, Jud. Galați
 Tel: 0774019004
 e-mail: office@atriaconcept.ro



Funcția	Nume și Prenume
Șef Proiectat	ing. Carp Doina
Proiectat	ing. Badarau Florin
Desenat	ing. Badarau Florin

Beneficiar:	PR.NR.
Distributie Energie Electrica Romania	767/2023
Titlu lucrare:	FAZA
Extindere rețea electrica de distribuție Mun. Tecuci, tr. Ion Dongoroz, jud. Galați	P.T.E.
Titlu planșă:	PL.NR.
Plan de situație proiectată	EI

Coordonatele stereo amplasare POST DE TRANSFORMARE

X=689690.806	Y=484097.956
X=689692.310	Y=484090.102
X=689682.489	Y=484088.221
X=689680.984	Y=484096.075

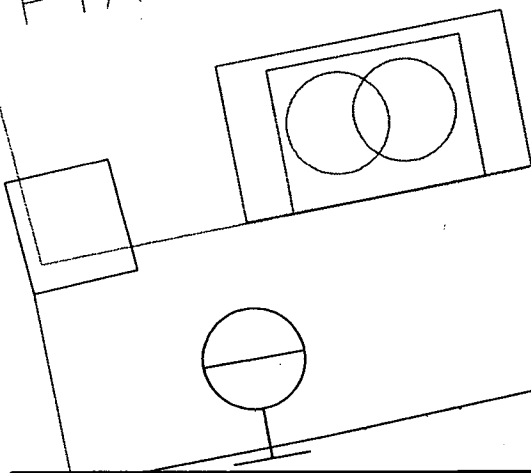
Legenda


	Limita proprietate nr. cad 111717
	Suprafata ocupata de PTAB, S=27mp

Suprafata de teren, S = 27mp, din total suprafata de teren S = 11670mp identificata cu nr. cadastral 111717 si nr. carte funciara 111717, ce va face obiectul drepturilor de uz si servitute de trecere subterana si supraterana, cu titlu gratuit, pe toata durata de viata a urmatoarelor capacitati energetice in favoarea, D.E.E.R. S.A., astfel:

- Suprafata ocupata de P.T.A.B.-ul nou proiectat cu priza de pamant aferenta - S = 3,857m x 7m = 27mp

PTAB 6 / 0,4kV, 250kVA
nr. cad. 111717



		SC ATRIA (C) Str. Ciresului Com. Liesti, tel: 0757 400 e-mail: office	Beneficiar: Distributie Energie Electrica Romania	PR.NR. 767/2023
Functia Sef proiect	Nume si Prenume ing. Carp Doina		Titlu lucrare: Extindere retea electrica de distributie Mun. Tecuci, tr. Ion Dongorozi, jud. Galati	FAZA Uz si servitute
Proiectat Desenat	ing. Badarau Florin		Titlu plansa: Uz si servitute domeniu privat nr. cad 111717, nr. carte funciara 111717.	PL.NR. E1